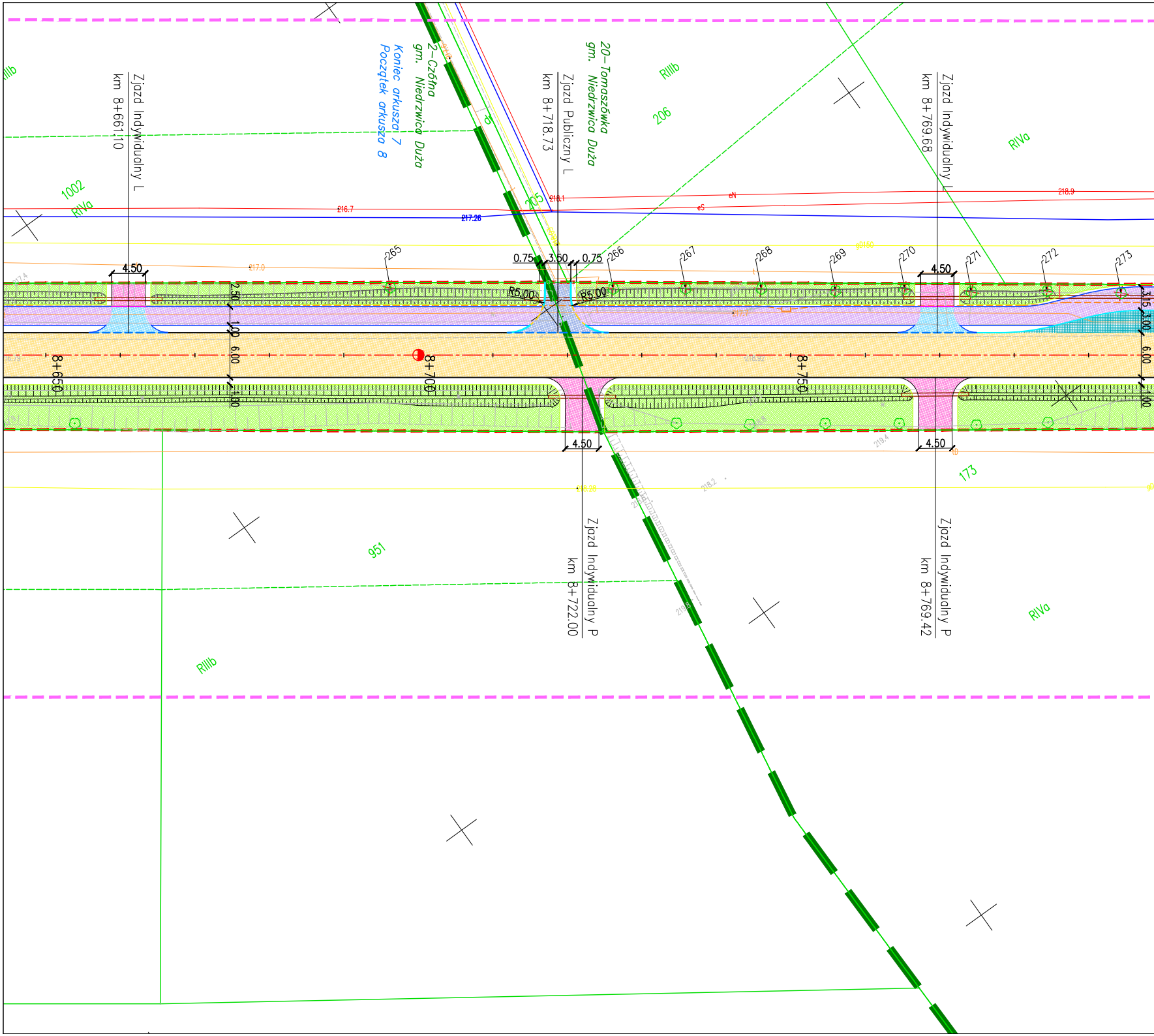
Zjazd Indywidualny L
km 8+661.10
2–Czółna
gm. Niedrzwica Duża
Koniec arkusza 7
Początek arkusza 8
Zjazd Publiczny L
km 8+718.73
20–Tomaszówka
gm. Niedrzwica Duża
RIIIb
206
Zjazd Indywidualny L
km 8+769.68
RIVa
1002
RIVa
RIIIb
205
216.7
217.26
218.1
eN
eS
218.9
gD150
217.0
217.4
265
266
267
268
269
270
271
272
273
4.50
0.75
3.50
0.75
R5.00
R5.00
4.50
2.50
1.00
6.00
1.00
3.15
3.00
6.00
1.00
8+650
8+700
8+750
16.79
218.92
217.7
4.50
4.50
219.4
218.2
173
951
Zjazd Indywidualny P
km 8+722.00
Zjazd Indywidualny P
km 8+769.42
RIVa
RIIIb

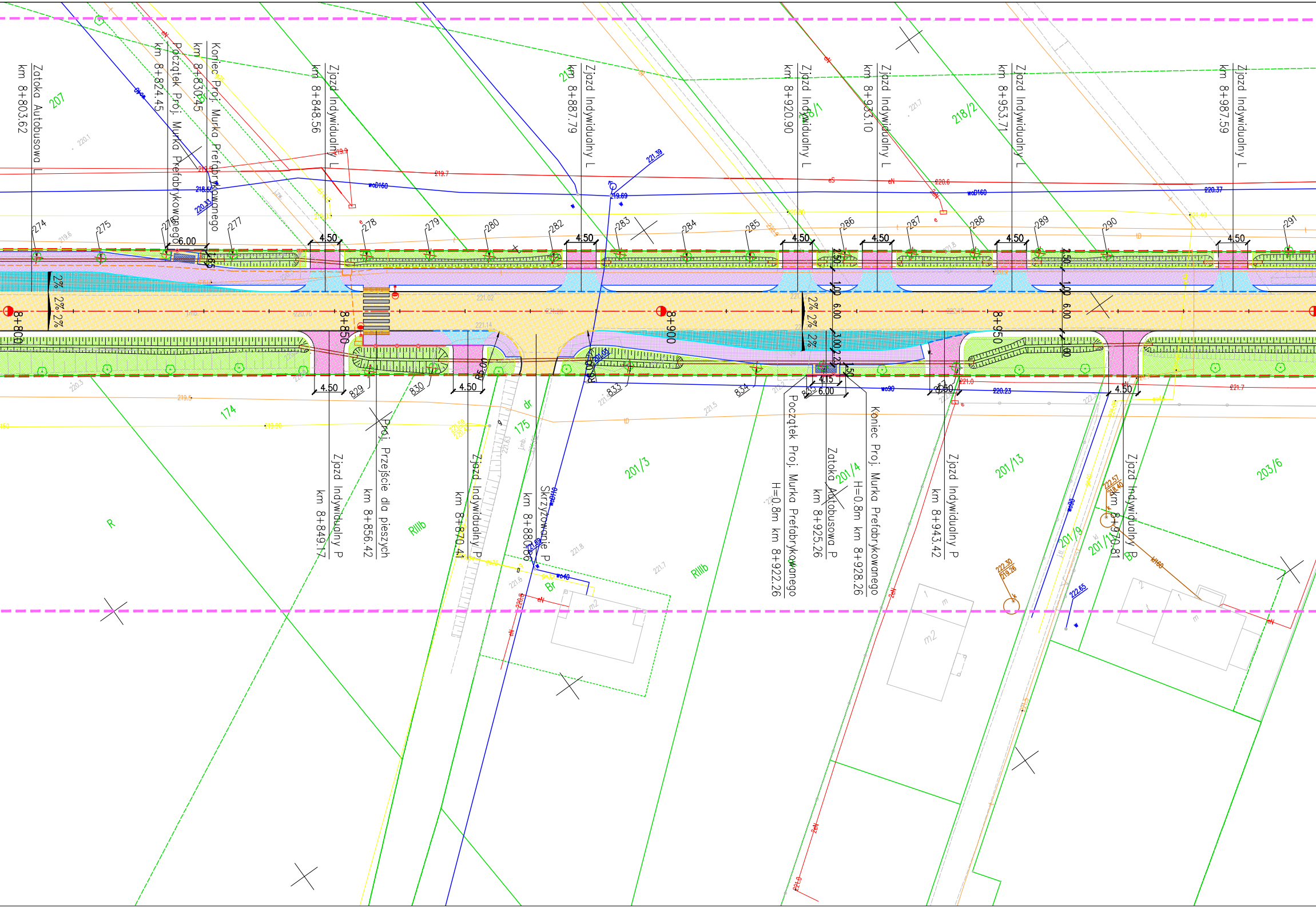
Zatoka Autobusowa L km 8+803.62
Początek Proj. Murka Prefabrykowanego km 8+824.45
Koniec Proj. Murka Prefabrykowanego km 8+830.45
Zjazd Indywidualny L km 8+848.56
Zjazd Indywidualny L km 8+887.79
Zjazd Indywidualny L km 8+920.90
Zjazd Indywidualny L km 8+933.10
Zjazd Indywidualny L km 8+953.71
Zjazd Indywidualny L km 8+987.59
Zjazd Indywidualny P km 8+849.17
Proj. Przejście dla pieszych km 8+856.42
Zjazd Indywidualny P km 8+870.41
Skrzyżowanie P km 8+880.06
Początek Proj. Murka Prefabrykowanego H=0.8m km 8+922.26
Zatoka Autobusowa P km 8+925.26
Koniec Proj. Murka Prefabrykowanego H=0.8m km 8+928.26
Zjazd Indywidualny P km 8+943.42
Zjazd Indywidualny P km 8+970.81
8+800
8+850
8+900
8+950
207
218/1
218/2
174
175
201/3
201/4
201/13
201/9
201/10
203/6
R
RIIIb
Br
B
dr
274
275
276
277
278
279
280
282
283
284
285
286
287
288
289
290
291
829
830
833
834
835
4.50
6.00
2.50
1.00
3.00
4.15
2%
woD160
219.7
220.37
221.39
219.69
220.23
221.7
221.0
219.5
m2
wo90
wo40
woD110

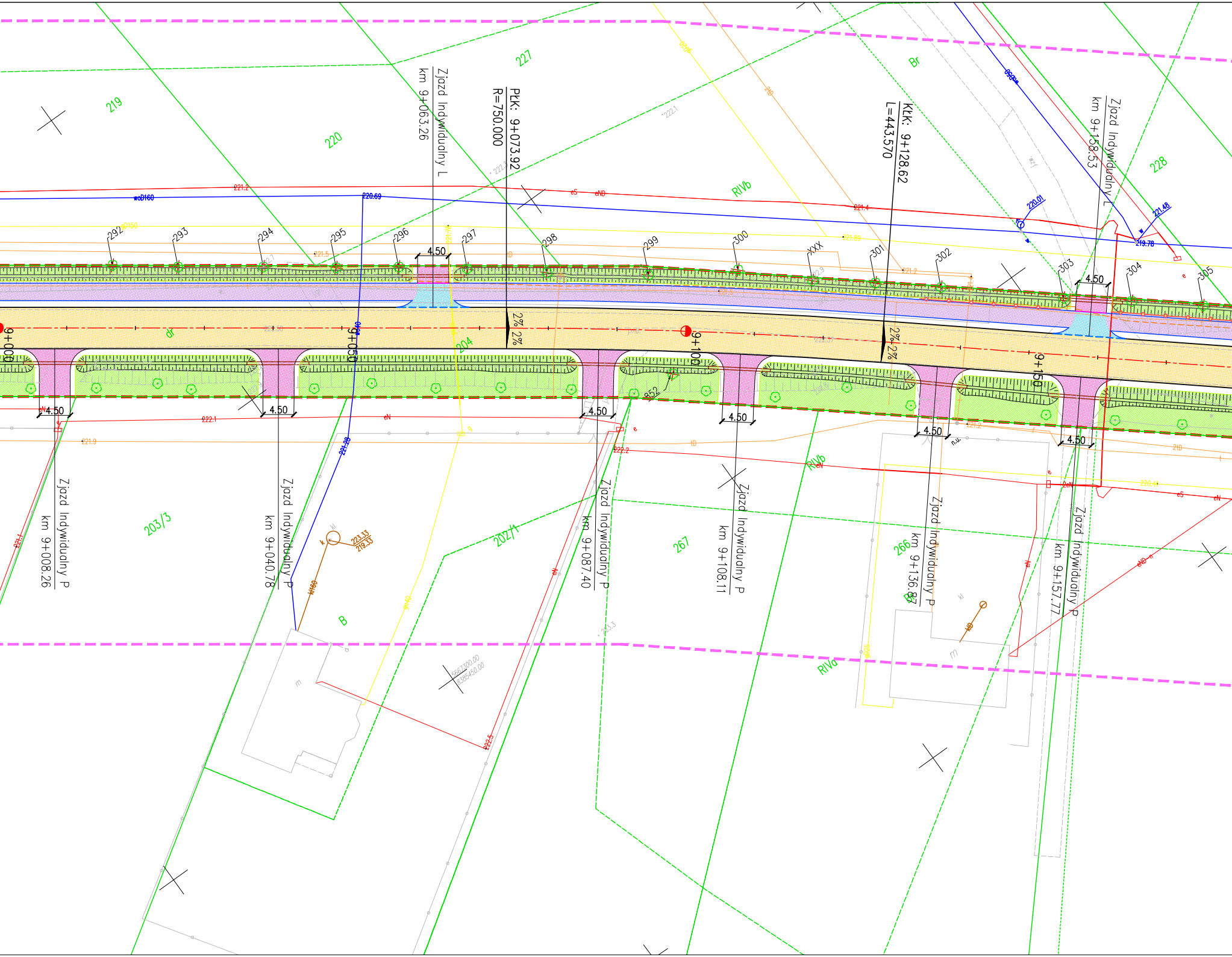
Zjazd Indywidualny L
km 9+063.26
PŁK: 9+073.92
R=750.000
KŁK: 9+128.62
L=443.570
Zjazd Indywidualny L
km 9+158.53
Zjazd Indywidualny P
km 9+008.26
Zjazd Indywidualny P
km 9+040.78
Zjazd Indywidualny P
km 9+087.40
Zjazd Indywidualny P
km 9+108.11
Zjazd Indywidualny P
km 9+136.87
Zjazd Indywidualny P
km 9+157.77
9+000
9+050
9+100
9+150
2% 2%
2% 2%
4.50
219
220
227
228
Br
RIVb
RIVa
dr
204
203/3
202/1
267
266
B
292
293
294
295
296
297
298
299
300
XXX
301
302
303
304
305
352
221.2
221.4
220.69
220.01
221.48
219.78
221.28
222.1
221.9
222.2
223.33
219.33
woD160
eS
eN
eND
5667300.00
6385450.00

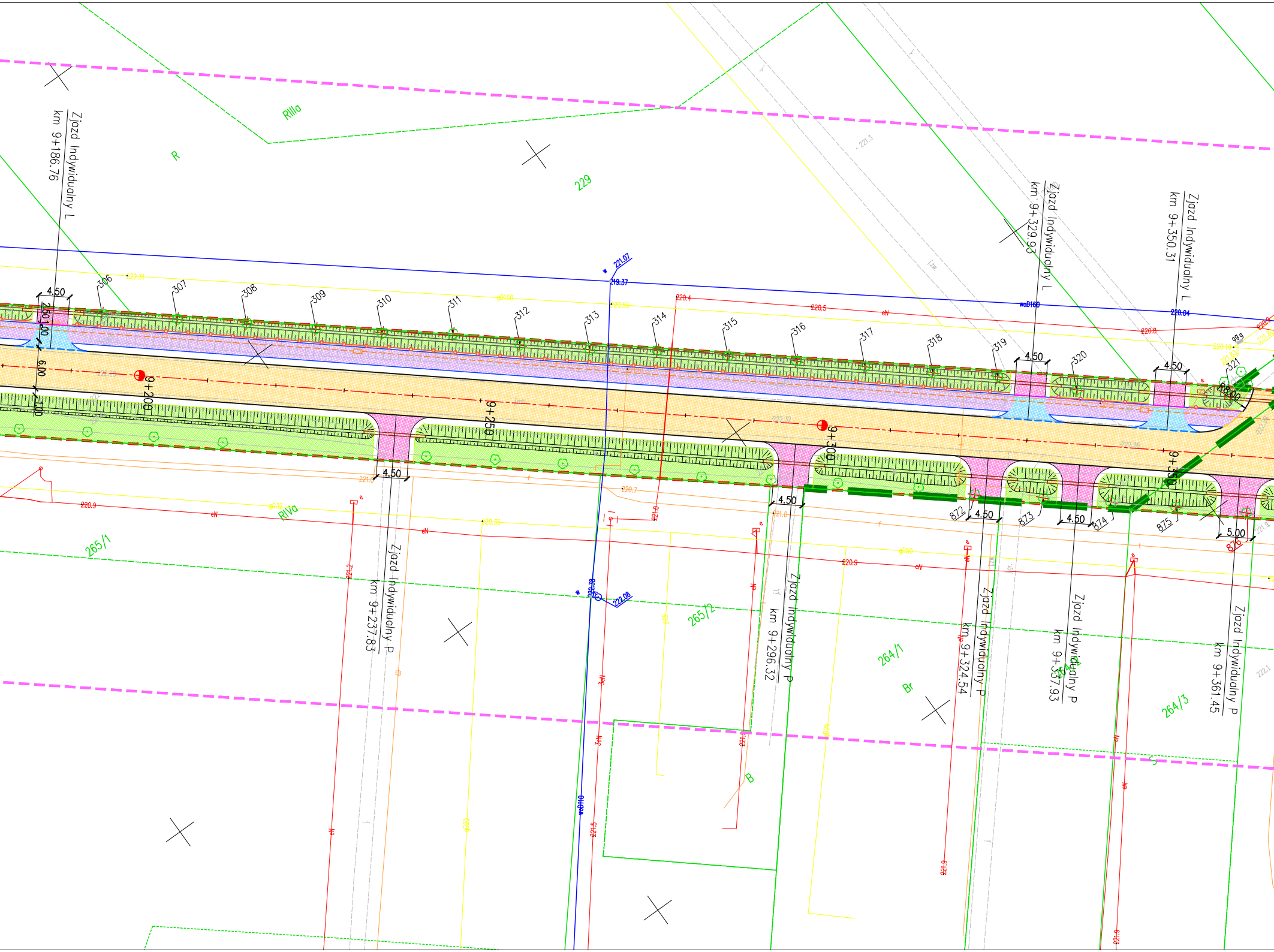
Zjazd Indywidualny L
km 9+186.76
R
RIIIa
229
Zjazd Indywidualny L
km 9+329.93
Zjazd Indywidualny L
km 9+350.31
306
307
308
309
310
311
312
313
314
315
316
317
318
319
320
321
4.50
2.50
1.00
6.00
1.00
9+200
9+250
9+300
9+350
221.07
219.37
220.4
220.5
220.8
220.04
woD160
4.50
4.50
4.50
4.50
4.50
4.50
5.00
872
873
874
875
876
220.9
RIVa
265/1
221.2
Zjazd Indywidualny P
km 9+237.83
222.08
265/2
Zjazd Indywidualny P
km 9+296.32
220.9
264/1
Br
Zjazd Indywidualny P
km 9+324.54
Zjazd Indywidualny P
km 9+337.93
Zjazd Indywidualny P
km 9+361.45
264/3
B
wodD110
221.5
221.9
221.9

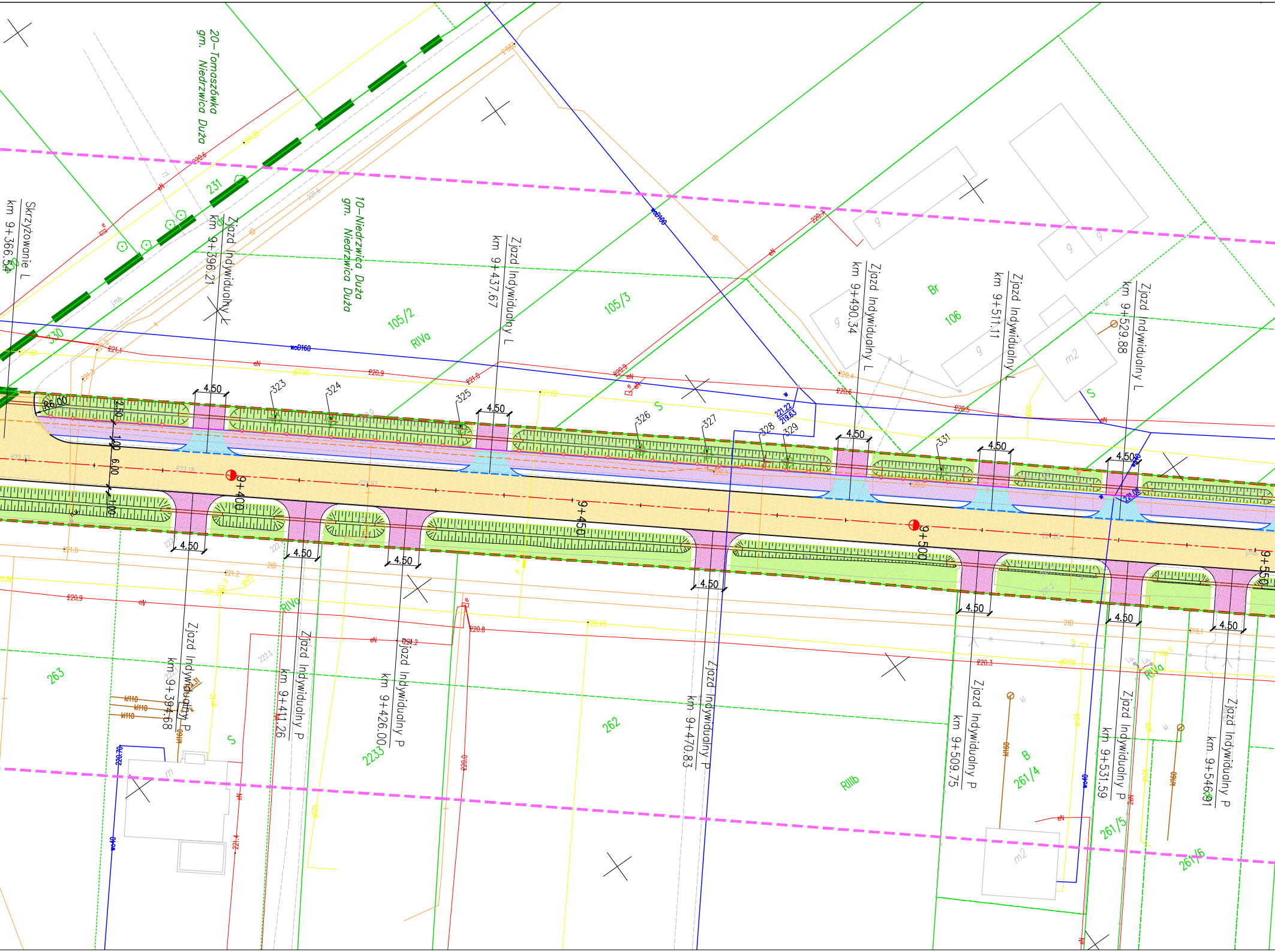
20–Tomaszówka
gm. Niedrzwica Duża
10–Niedrzwica Duża
gm. Niedrzwica Duża
Skrzyżowanie L
km 9+366.54
Zjazd Indywidualny L
km 9+396.21
Zjazd Indywidualny L
km 9+437.67
Zjazd Indywidualny L
km 9+490.34
Zjazd Indywidualny L
km 9+511.11
Zjazd Indywidualny L
km 9+529.88
Zjazd Indywidualny P
km 9+394.68
Zjazd Indywidualny P
km 9+411.26
Zjazd Indywidualny P
km 9+426.00
Zjazd Indywidualny P
km 9+470.83
Zjazd Indywidualny P
km 9+509.75
Zjazd Indywidualny P
km 9+531.59
Zjazd Indywidualny P
km 9+546.91
9+400
9+450
9+500
9+550
4.50
R6.00
2.50
1.00
6.00
1.00
323
324
325
326
327
328
329
331
330
231
105/2
105/3
RIVa
106
Br
S
m2
g
263
262
2233
RIIIb
B
261/4
261/5
261/6
RIVa
woD160
gD150
eN
220.6
220.25
220.7
220.9
221.0
221.1
221.2
221.3
221.60
221.02
220.4
220.6
220.5
221.22
219.63
221.0
221.2
221.29
220.9
220.8
220.95
221.2
222.1
221.4
220.0
220.70
219.1
220.3
kl110
kl110
kl110
kl160
kl160
wo40
gD150
tD

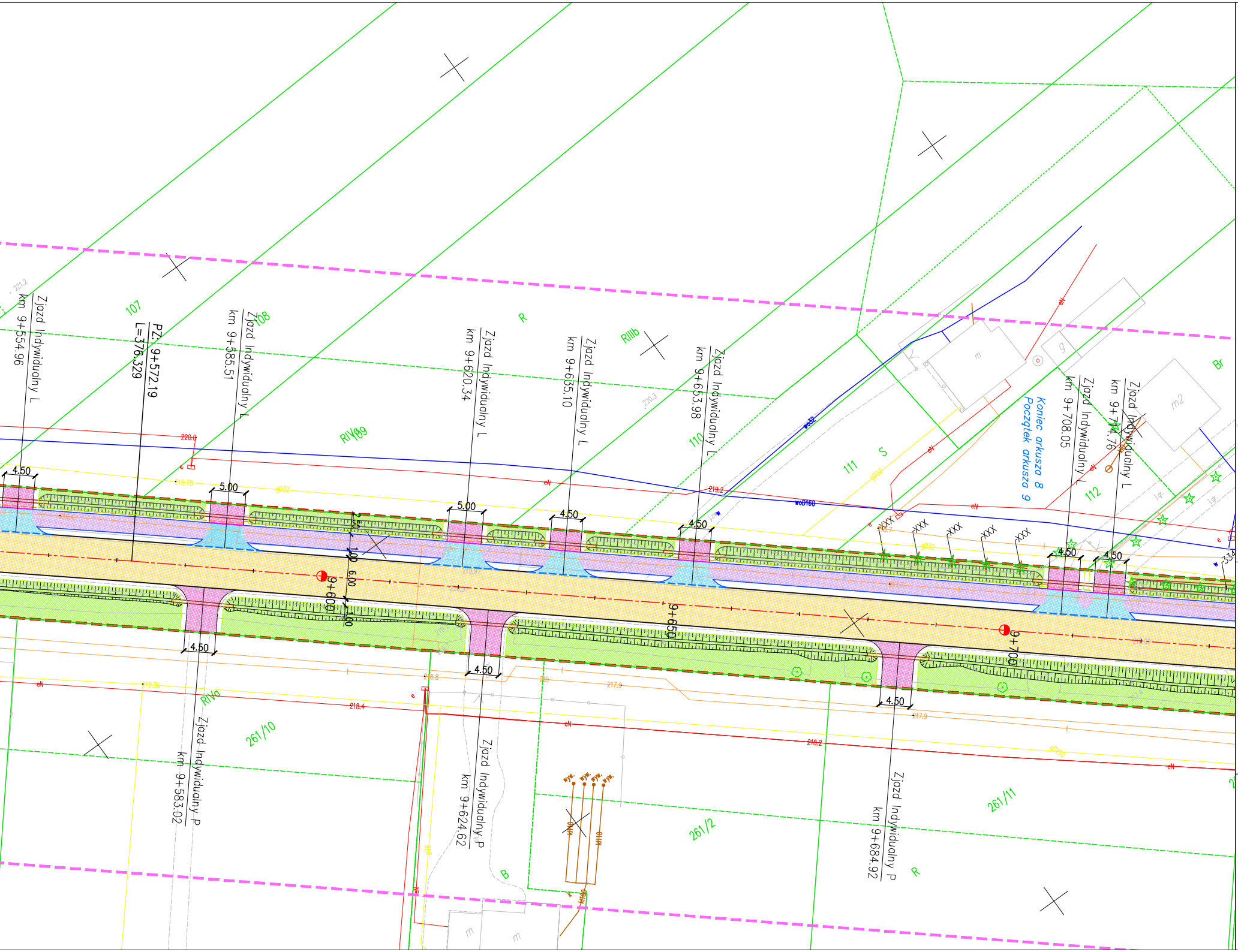
Zjazd Indywidualny L
km 9+554.96
PZ: 9+572.19
L=376.329
Zjazd Indywidualny L
km 9+585.51
Zjazd Indywidualny L
km 9+620.34
Zjazd Indywidualny L
km 9+635.10
Zjazd Indywidualny L
km 9+653.98
Zjazd Indywidualny L
km 9+708.05
Zjazd Indywidualny L
km 9+714.76
Koniec arkusza 8
Początek arkusza 9
Zjazd Indywidualny P
km 9+583.02
Zjazd Indywidualny P
km 9+624.62
Zjazd Indywidualny P
km 9+684.92
9+600
9+650
9+700
4.50
5.00
5.00
4.50
4.50
4.50
4.50
4.50
4.50
4.50
2.50
1.00
6.00
1.00
107
108
109
110
111
112
261/10
261/2
261/11
R
RIIIb
RIVa
RIVa
S
Br
B
R
m
m2
g
wo160
wo32
XXX
XXX
XXX
XXX
XXX
220.0
219.2
218.4
218.2
217.9
218.8

GEO-SID Usługi Geodezyjne Eryk Sidor
ul. Bychawska 21/24, 24-200 Bełżyce
Nip: 713-241-77-69, Regon: 362181426

Mapa do celów projektowych ark 8

Skala 1:500
Dotyczy działki nr 979, 204, 252
w obszarze oznaczonym kolorem zielonym

Jedn. ewid. : 060910_2 Niedrzwica Duża
Obręb: 060910_2.0002 Czółna
Id działki: 060910_2.0002.979
Jedn. ewid. : 060910_2 Niedrzwica Duża
Obręb: 060910_2.0020 Tomaszówka
Id działki: 060910_2.0020.204
Jedn. ewid. : 060910_2 Niedrzwica Duża
Obręb: 060910_2.0010 Niedrzwica Duża
Id działki: 060910_2.0010.252
Pow. lubelski
Woj. lubelskie
Nr roboty: 2/05/2022
ID: GGO.6640.3219.2022
Poziom odniesienia wysokości: Kronsztadt 60
Układ odniesień przestrzennych – 2000/8

Nie badano treści ewentualnych obciążeń dotyczących działki nr: 979, 204, 252

Działka nr 979, 204, 252 posiada jednoznacznie określone punkty graniczne, przez co spełnia obowiązujące standardy.

Niniejszą mapę wykonano na podstawie zaktualizowanej w obszarze objętym zamówieniem, mapy podstawowego zagospodarowania terenu w skali **1:500**, sekcja: **8.149.06.14.1.3, 14.1.4, 14.3.2, 14.3.4, 14.4.1, 14.4.3, 19.2.1**

Mapa aktualna na dzień: 12.08.2022r.

Sporządził:
geodeta
Eryk Sidor

Kierownik prac:
Edmund Sidor
geodeta uprawniony
Uprawnienia Nr 3800
24-200 Bełżyce, ul. Miła 10
tel. 81 517-20-38

w dniu 25-08-2022r.

Uwaga!
Wszelkie trwałe obiekty budowlane podlegają wytyczeniu oraz geodezyjnej inwentaryzacji przez jednostki wykonawstwa geodezyjnego.
Nie wyklucza się istnienia innych, niewykazanych na niniejszej mapie urządzeń podziemnych, które nie były zgłoszone do inwentaryzacji, lub o których brak jest informacji branżowych.

Poświadczam, że niniejszy dokument został opracowany w wyniku prac geodezyjnych i kartograficznych, których rezultaty zawiera operat techniczny pozytywnie zweryfikowany. Jednocześnie informuję, że jestem świadomy odpowiedzialności karnej za złożenie fałszywego oświadczenia.

Identyfikator zgłoszenia pracy geodezyjnej	GGO.6640.3219.2022
Organ służby geodezyjnej, który otrzymał zgłoszenie	Starosta Lubelski
Wykonawca prac geodezyjnych	GEO-SID Usługi geodezyjne Eryk Sidor Ul. Bychawska 21/24 24-200 Bełżyce NIP 713-241-77-69
Nr oraz data sporządzenia dokumentu zawierającego wynik pozytywnej weryfikacji	Prot. nr GGO.6640.3219.2022_1 Z dn. 26.09.2022r.
Imię i nazwisko oraz nr upr. zawodowych	Edmund Sidor Nr upr. 3800 (1,2)

GEO-SID
Usługi geodezyjne
Eryk Sidor
24-200 Bełżyce, ul. Bychawska 21/24
NIP 7132417769, REG. 362181426
Tel. 601-808-442

Szkic przeglądowy

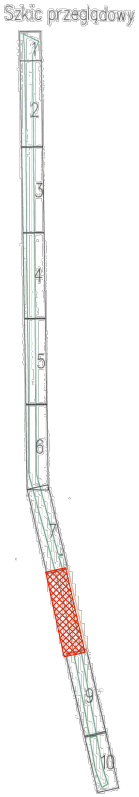
1
2
3
4
5
6
7
8
9
10

Potwierdzam zgodność mapy do celów projektowych wydanej dnia 26.09.2022 r.
Identyfikator zgłoszenia pracy geoezyjnej: GGO.6640.3219.2022
mgr inż. Arkadiusz Palka nr uprawnień: SLK/1056/POOD/05

LEGENDA:

- 🟩 – granica obrębów i gmin
- - - - – zakres aktualizacji mapy do celów projektowych
- - - - – zakres inwestycji
- ◐ – hektometraż drogi
- ▨ – proj. nawierzchnia ciągu pieszo-rowerowego
- ▨ – proj. nawierzchnia asfaltowa DP2427L
- ▨ – proj. nawierzchnia z kruszywa na zjazdach
- ▨ – proj. nawierzchnia na zjazdach indywidualnych
- ▨ – proj. nawierzchnia na zjazdach publicznych
- ▨ – proj. nawierzchnia na zatoce autobusowej
- ▨ – proj. płytki dla osób niedowidzących
- ▨ – proj. umocnienie dna i skarp cieku/rowu
- ▨ – proj. umocnienie płytami ażurowymi
- ▨ – proj. prefabrykowany ściek skarpowy
- ▨ – proj. prefabrykowany ściek betonowy 60x50 cm
- ▨ – proj. prefabrykowany ściek betonowy 30x50 cm
- ▨ – proj. odwodnienie liniowe na zjazdach i przejściach dla pieszych
- ▨ – proj. prefabrykowane korytko betonowe kolejowe
- ▨ – proj. zieleniec
- ▨ – proj. wiata przystankowa
- ▨ – proj. nawierzchnia z kostki brukowej
- ▨ – proj. nawierzchnia kładki dla pieszych
- ▨ – proj. nawierzchnia ist. mostu
- ☐ – proj. pobocze z kruszywa
- ― – proj. krawędź pobocza
- ― – proj. krawężnik betonowy leżący (15x30 cm)
- ― – proj. krawężnik betonowy stojący (15x30 cm)
- ― – proj. krawężnik kamienny stojący (20x20 cm)
- ― – proj. krawędź jezdni DP 2427L
- - - - – proj. krawężnik betonowy obniżony (4 cm – 15x22 cm)
- - - - – proj. krawężnik betonowy obniżony (0 cm – 15x22 cm)
- ― – proj. obrzeże betonowe (8x30 cm)
- ― – proj. murek oporowy prefabrykowany typu L
- ― – proj. palisada betonowa
- -o-o- – proj. balustrada z poręczami h=1.1m
- -o-o- – proj. bariera energochłonna
- ― – proj. wydłużenie przepustu
- ― – proj. odwodnienie liniowe
- - - - – proj. odwodnienie krawężnikowe
- ― – proj. opornik betonowy 10x25
- × × × × × – istniejący element do rozbiórki
- ▭ – przepust pod zjazdami
- 240/1 – nr działki
- nr – drzewo przeznaczone do wycinki
- nr – obszar zakrzewienia przeznaczony do wycinki
- ● – projektowany słup oświetleniowy

Oznaczenia branży telekomunikacyjnej:

----⊏⊐---- Proj. kanał technologiczny zarządcy drogi

Jednostka projektowa:
Michał Jukowski
Wincentów 11, 21-100 Lubartów

Inwestor:
Zarząd Dróg Powiatowych w Lublinie
z siedzibą w Bełżycach
24-200 Bełżyce, ul. Żeromskiego 3

Adres Inwestycji:
Województwo lubelskie, Powiat lubelski, Gmina Bełżyce, działki ewid. nr 1054/2, 1041, Obręb Bełżyce-Centrum, działka ewid. nr 390 Obręb Jaroszewice, działka ewid. nr 1407 Obręb Babin oraz Gmina Niedrzwica Duża działka ewid. nr 979 Obręb Czółna, działka ewid. nr 204 Obręb Tomaszówka, działki ewid. nr 252, 223 Obręb Niedrzwica Duża

Nazwa opracowania:
PRZEBUDOWA DROGI POWIATOWEJ NR 2427L - ETAP I, GMINA BEŁŻYCE I NIEDRZWICA DUŻA (ODCINEK OD RONDA SKRZYŻOWANIE UL. WOJSKA POLSKIEGO Z UL. FABRYCZNĄ W BEŁŻYCACH DO SKRZYŻOWANIA Z DROGĄ KRAJOWĄ NR 19 W NIEDRZWICY DUŻEJ

Tytuł rysunku:

Plan Sytuacyjny - Arkusz nr 8

Funkcja	Imię i nazwisko	Specjalność	Nr uprawnień	Podpis	Stadium	Skala
Projektował	mgr inż. Arkadiusz Palka	drogowa	SLK/1056/POOD/05		**PT**	**1:500**
Projektował	mgr inż. Marek Kłodziński	drogowa	LUB/0210/POOD/05		*Branża*	*Wersja z dnia*
Sprawdził	mgr inż. Iwona Antos	drogowa	SLK/3532/POOD/11		*drogowa*	**20.10.2022**
Opracował	mgr inż. Michał Jukowski	drogowa	–			
Lubartów październik 2022r.					*Nr rys.* D2.8	*str.* 24