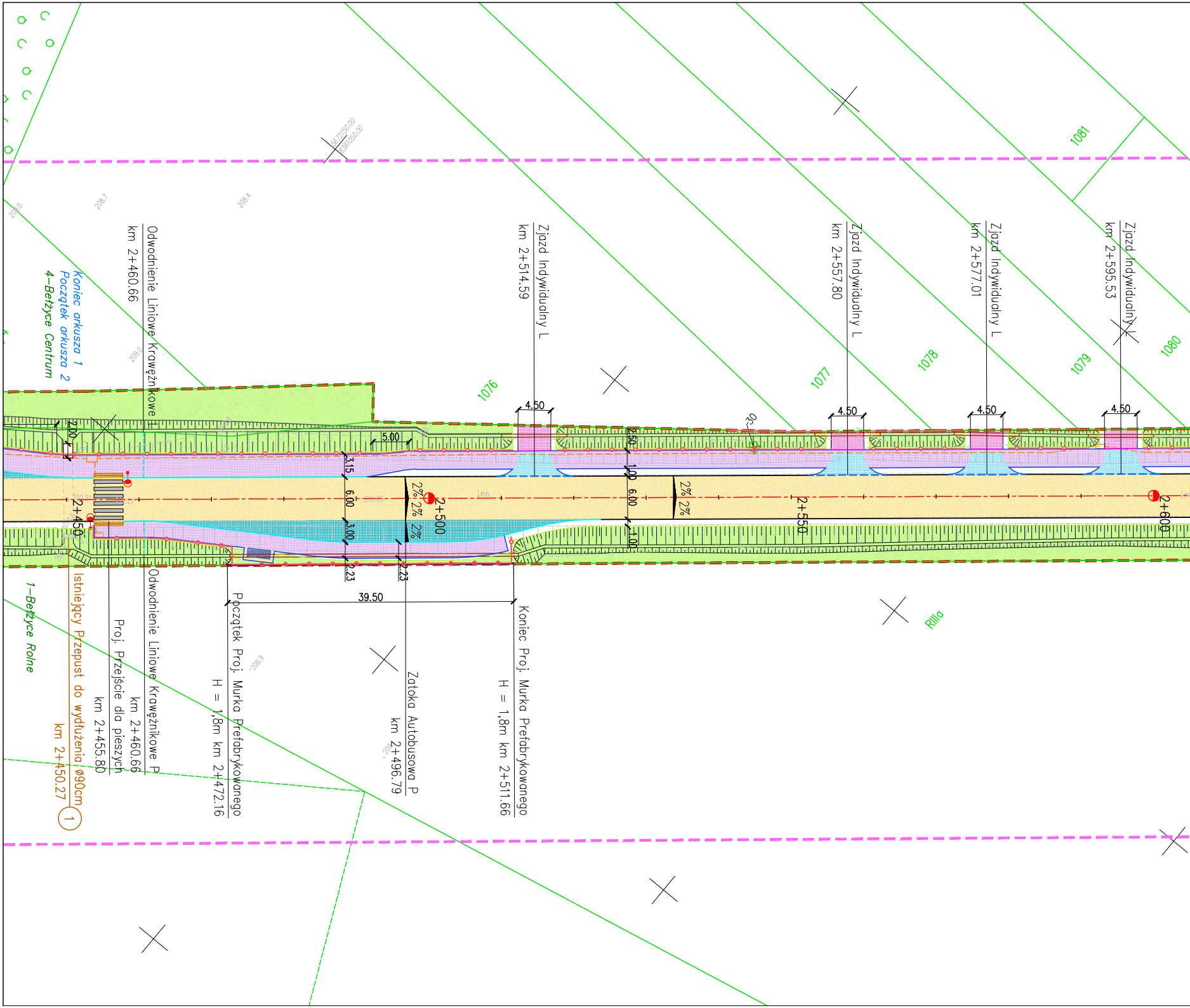
Koniec arkusza 1
Początek arkusza 2
4-Bełżyce Centrum
1-Bełżyce Rolne
Odwodnienie Liniowe Krawężnikowe L
km 2+460.66
Zjazd Indywidualny L
km 2+514.59
Zjazd Indywidualny L
km 2+557.80
Zjazd Indywidualny L
km 2+577.01
Zjazd Indywidualny L
km 2+595.53
1076
1077
1078
1079
1080
1081
4.50
4.50
4.50
4.50
5.00
2.00
2.50
3.15
6.00
3.00
1.00
6.00
1.00
2.23
2.23
39.50
2%
2%
2%
2%
2%
2+450
2+500
2+550
2+600
Istniejący Przepust do wydłużenia ø90cm
km 2+450.27
1
Proj. Przejście dla pieszych
km 2+455.80
Odwodnienie Liniowe Krawężnikowe P
km 2+460.66
Początek Proj. Murka Prefabrykowanego
H = 1,8m km 2+472.16
Zatoka Autobusowa P
km 2+496.79
Koniec Proj. Murka Prefabrykowanego
H = 1,8m km 2+511.66
RIIIa

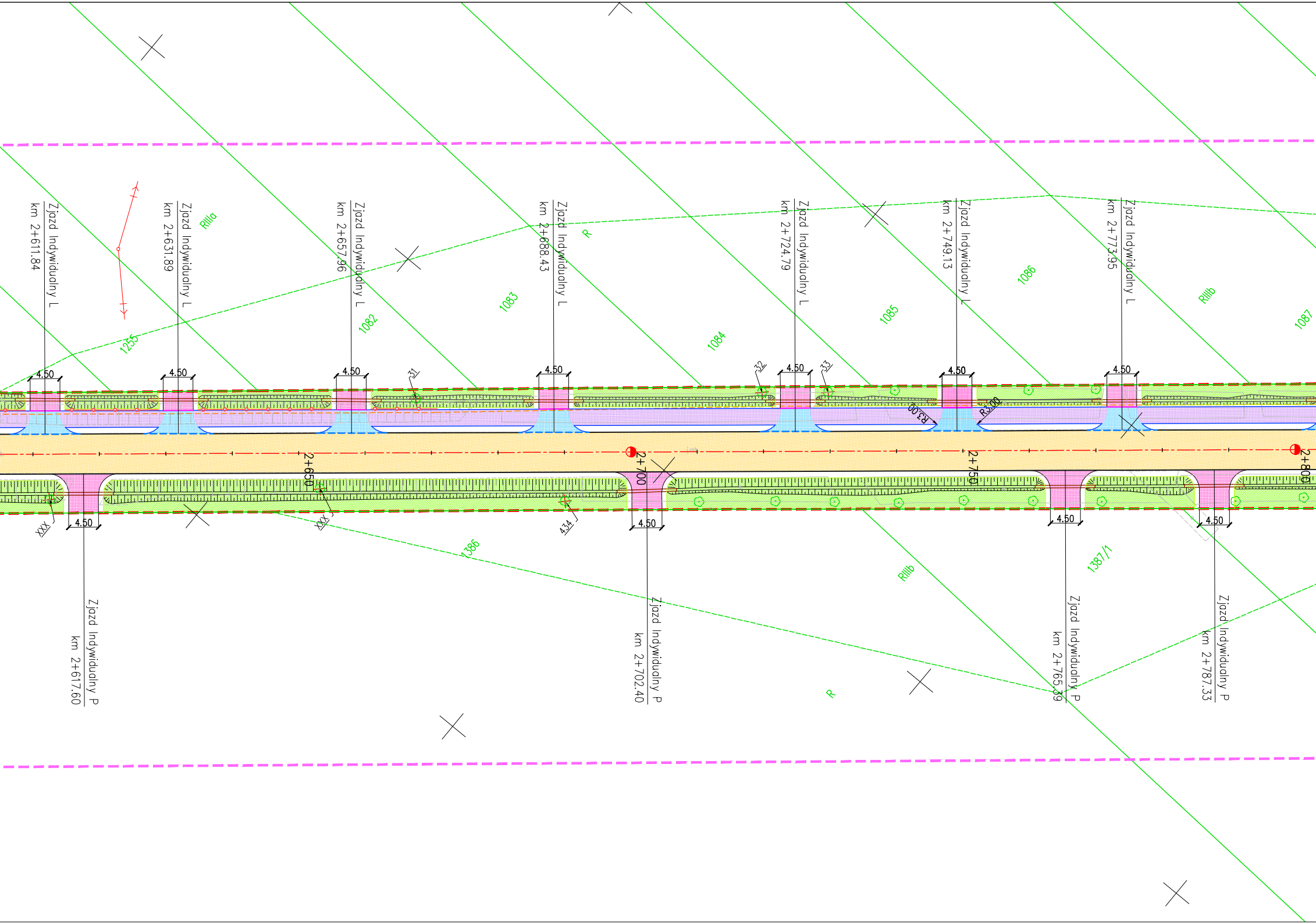
Zjazd Indywidualny L
km 2+611.84
Zjazd Indywidualny L
km 2+631.89
Zjazd Indywidualny L
km 2+657.96
Zjazd Indywidualny L
km 2+688.43
Zjazd Indywidualny L
km 2+724.79
Zjazd Indywidualny L
km 2+749.13
Zjazd Indywidualny L
km 2+773.95
RIIIa
R
1255
1082
1083
1084
1085
1086
RIIIb
1087
4.50
4.50
4.50
4.50
4.50
4.50
4.50
31
32
33
R3.00
R3.00
2+650
2+700
2+750
2+800
XXX
XXX
434
4.50
4.50
4.50
4.50
1386
RIIIb
1387/1
R
Zjazd Indywidualny P
km 2+617.60
Zjazd Indywidualny P
km 2+702.40
Zjazd Indywidualny P
km 2+765.39
Zjazd Indywidualny P
km 2+787.33

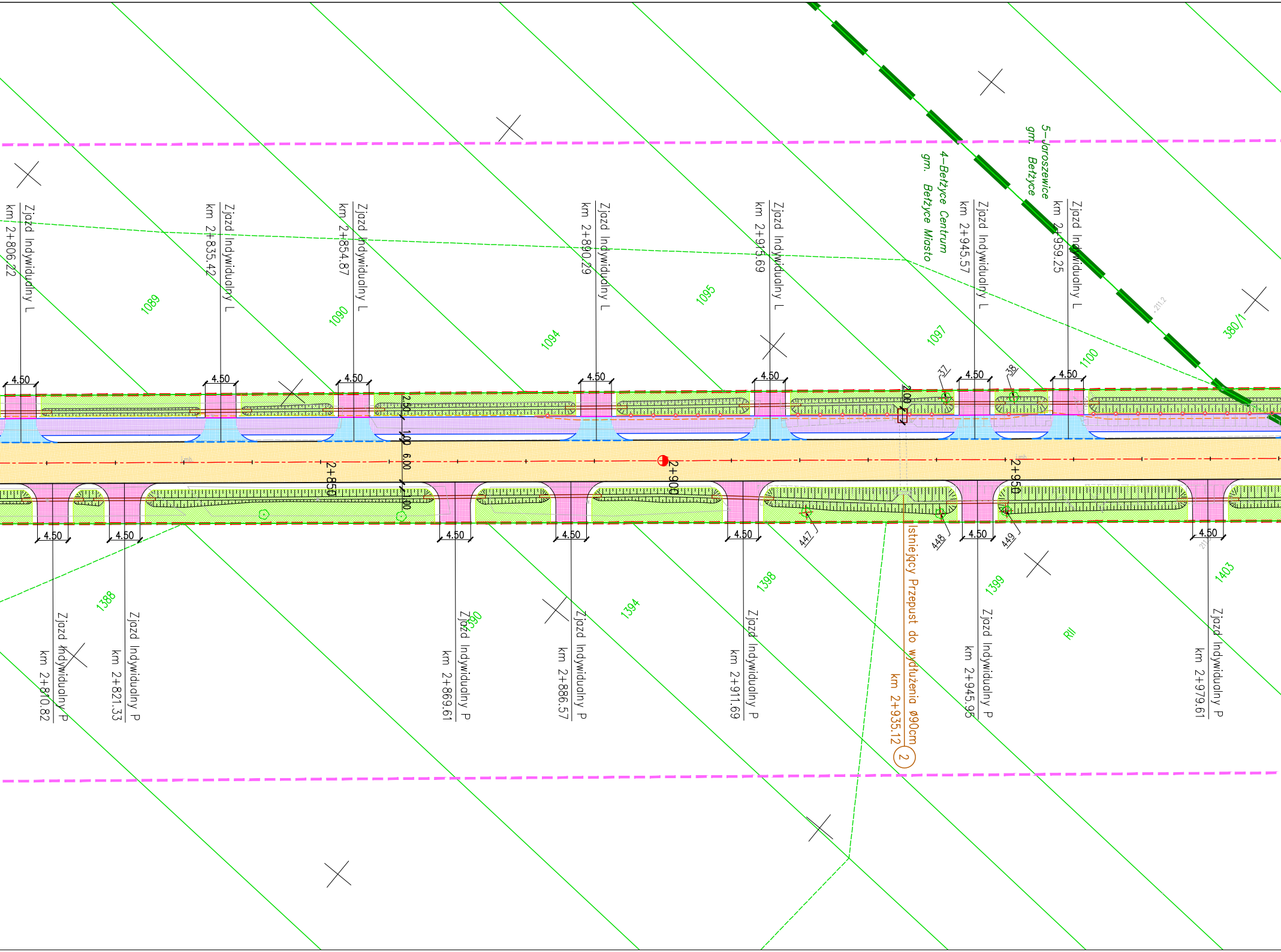
Zjazd Indywidualny L
km 2+806.22
Zjazd Indywidualny L
km 2+835.42
Zjazd Indywidualny L
km 2+854.87
Zjazd Indywidualny L
km 2+890.29
Zjazd Indywidualny L
km 2+915.69
Zjazd Indywidualny L
km 2+945.57
Zjazd Indywidualny L
km 2+959.25
4-Bełżyce Centrum
gm. Bełżyce Miasto
5-Jaroszewice
gm. Bełżyce
1089
1090
1094
1095
1097
1100
380/1
4.50
2.50
1.00
6.00
1.00
2.00
37
38
2+850
2+900
2+950
447
448
449
1388
1390
1394
1398
1399
1403
RII
Zjazd Indywidualny P
km 2+810.82
Zjazd Indywidualny P
km 2+821.33
Zjazd Indywidualny P
km 2+869.61
Zjazd Indywidualny P
km 2+886.57
Zjazd Indywidualny P
km 2+911.69
Istniejący Przepust do wydłużenia ø90cm
km 2+935.12
2
Zjazd Indywidualny P
km 2+945.95
Zjazd Indywidualny P
km 2+979.61

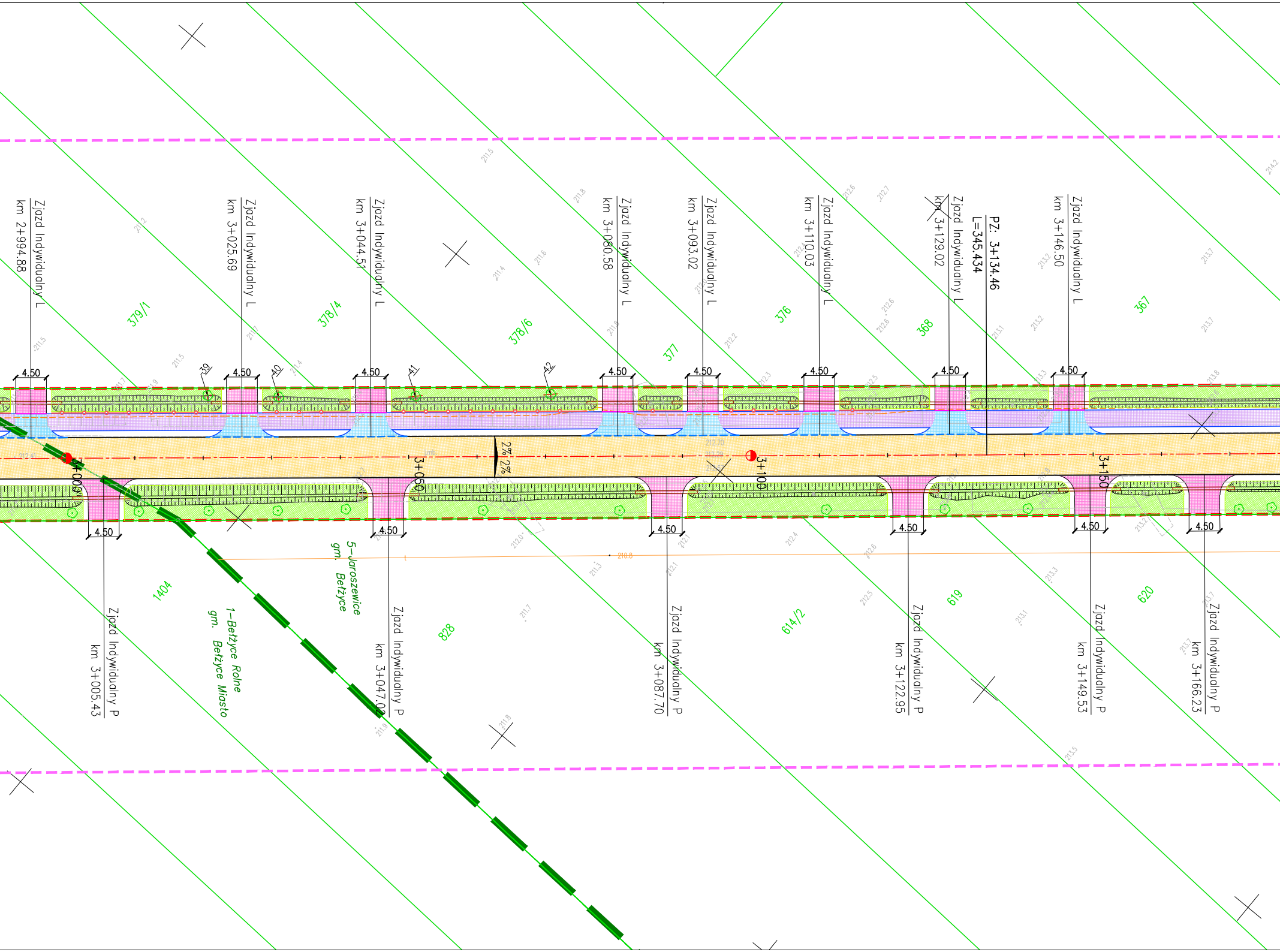
Zjazd Indywidualny L km 2+994.88
Zjazd Indywidualny L km 3+025.69
Zjazd Indywidualny L km 3+044.51
Zjazd Indywidualny L km 3+080.58
Zjazd Indywidualny L km 3+093.02
Zjazd Indywidualny L km 3+110.03
Zjazd Indywidualny L km 3+129.02
PZ: 3+134.46
L=345.434
Zjazd Indywidualny L km 3+146.50
379/1
378/4
378/6
377
376
368
367
39
40
41
42
4.50
3+000
3+050
3+100
3+150
2%
2%
1404
828
614/2
619
620
5-Jaroszewice
gm. Bełżyce
1-Bełżyce Rolne
gm. Bełżyce Miasto
Zjazd Indywidualny P km 3+005.43
Zjazd Indywidualny P km 3+047.02
Zjazd Indywidualny P km 3+087.70
Zjazd Indywidualny P km 3+122.95
Zjazd Indywidualny P km 3+149.53
Zjazd Indywidualny P km 3+166.23

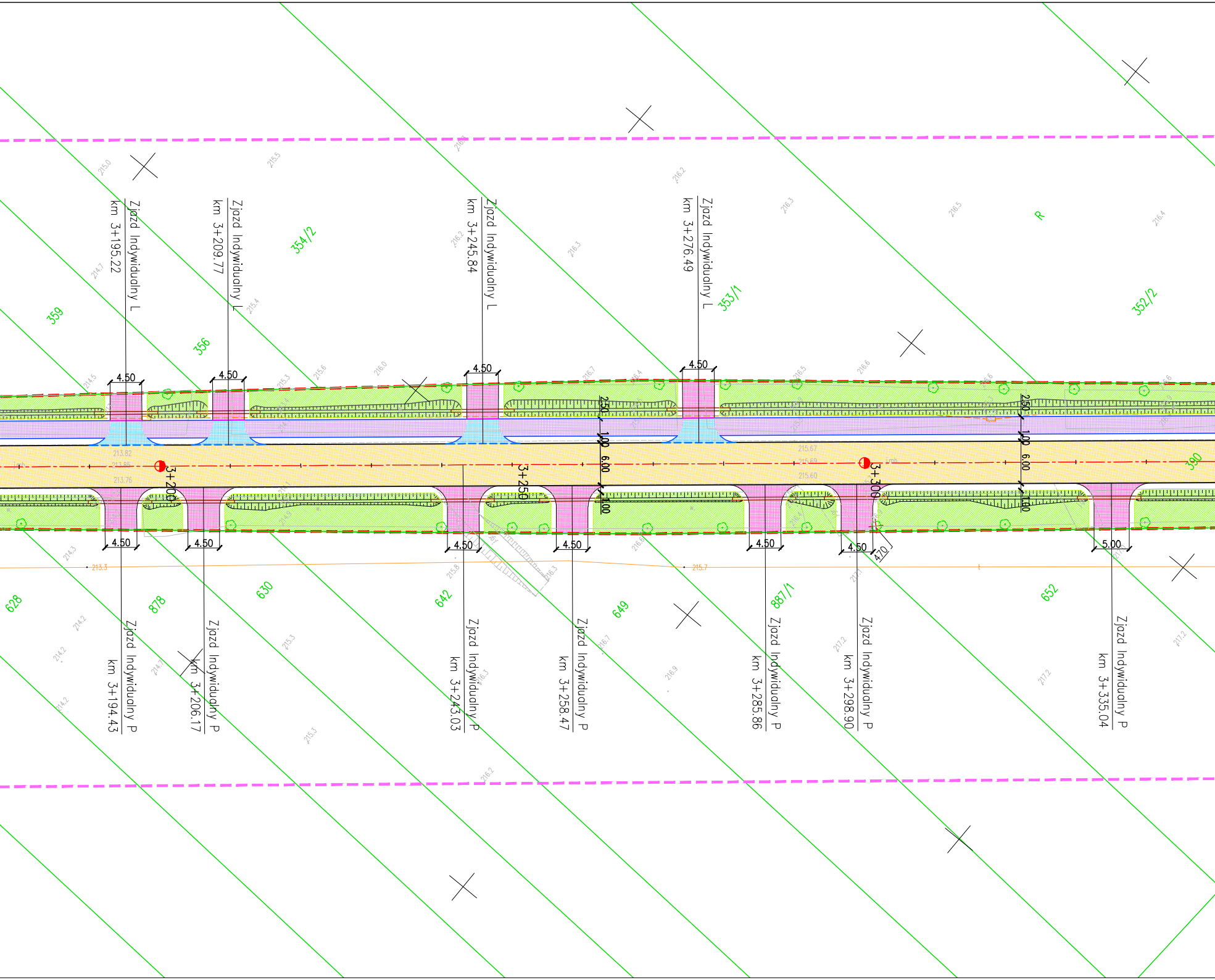
Zjazd Indywidualny L
km 3+195.22
Zjazd Indywidualny L
km 3+209.77
Zjazd Indywidualny L
km 3+245.84
Zjazd Indywidualny L
km 3+276.49
359
356
354/2
353/1
352/2
R
4.50
4.50
4.50
4.50
2.50
1.00
6.00
1.00
2.50
1.00
6.00
1.00
3+200
3+250
3+300
390
4.50
4.50
4.50
4.50
4.50
4.50
5.00
4.70
628
878
630
642
649
887/1
652
Zjazd Indywidualny P
km 3+194.43
Zjazd Indywidualny P
km 3+206.17
Zjazd Indywidualny P
km 3+243.03
Zjazd Indywidualny P
km 3+258.47
Zjazd Indywidualny P
km 3+285.86
Zjazd Indywidualny P
km 3+298.90
Zjazd Indywidualny P
km 3+335.04

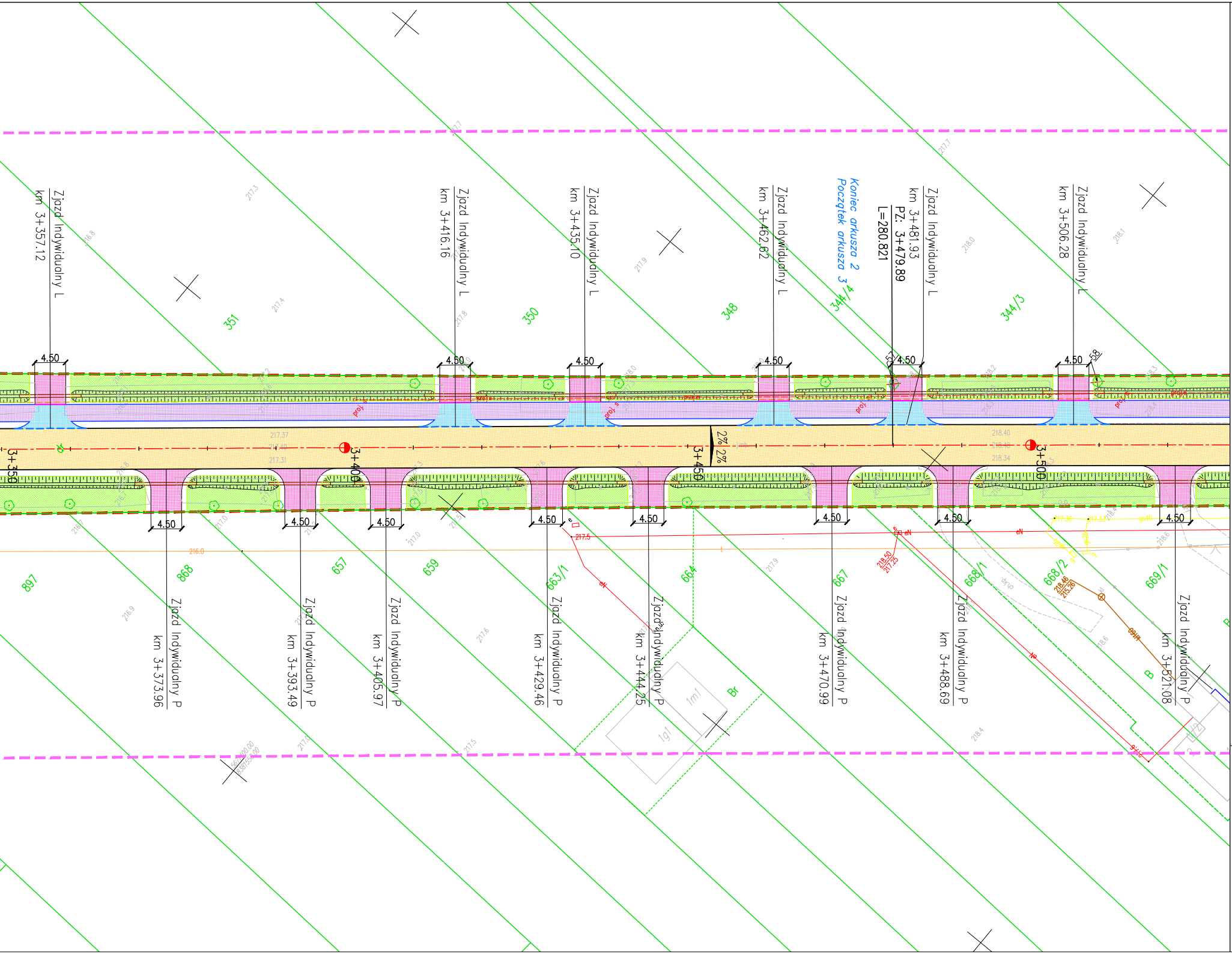
Zjazd Indywidualny L
km 3+357.12
Zjazd Indywidualny L
km 3+416.16
Zjazd Indywidualny L
km 3+435.10
Zjazd Indywidualny L
km 3+462.62
Koniec arkusza 2
Początek arkusza 3
L=280.821
PZ: 3+479.89
Zjazd Indywidualny L
km 3+481.93
Zjazd Indywidualny L
km 3+506.28
351
350
348
344/4
344/3
4.50
2% 2%
3+350
3+400
3+450
3+500
Zjazd Indywidualny P
km 3+373.96
Zjazd Indywidualny P
km 3+393.49
Zjazd Indywidualny P
km 3+405.97
Zjazd Indywidualny P
km 3+429.46
Zjazd Indywidualny P
km 3+444.25
Zjazd Indywidualny P
km 3+470.99
Zjazd Indywidualny P
km 3+488.69
Zjazd Indywidualny P
km 3+521.08
897
868
657
659
663/1
664
667
668/1
668/2
669/1
Br
B
1g1
1m1

GEO-SID Usługi Geodezyjne Eryk Sidor
ul. Bychawska 21/24, 24-200 Bełżyce
Nip: 713-241-77-69, Regon: 362181426

Mapa do celów projektowych ark 2

Skala 1:500
Dotyczy działki nr 1041, 390
w obszarze oznaczonym kolorem zielonym

Jedn. ewid. : 060901_4 Bełżyce Miasto
Obręb: 060901_4.0004 Bełżyce Centrum
Id działki: 060901_4.0004.1041
Jedn. ewid. : 060901_5 Bełżyce
Obręb: 060901_5.0005 Jaroszewice
Id działki: 060901_5.0005.390
Pow. lubelski
Woj. lubelskie
Nr roboty: 2/05/2022
ID: GGO.6640.3219.2022
Poziom odniesienia wysokości: Kronsztadt 60
Układ odniesień przestrzennych – 2000/8
Nie badano treści ewentualnych obciążeń dotyczących działki nr.: 1041, 390
Działka nr 1041, 390 posiada jednoznacznie określone punkty graniczne, przez co spełnia obowiązujące standardy.
*Niniejszą mapę wykonano na podstawie zaktualizowanej w obszarze objętym zamówieniem, mapy podstawowego zagospodarowania terenu w skali **1:500**,*
*sekcja: **8.150.06. 11.4.3, 06.16.2.1, 16.2.2, 16.2.4, 16.4.2, 17.3.1***

Mapa aktualna na dzień: 12.08.2022r.

Sporządził:
geodeta
Eryk Sidor

Kierownik prac:
Edmund Sidor
geodeta uprawniony
Uprawnienia Nr 3800
24-200 Bełżyce, ul. Miła 10
tel. 81 517-20-38

w dniu 25-08-2022r.

Uwaga!
Wszelkie trwałe obiekty budowlane podlegają wytyczeniu oraz geodezyjnej inwentaryzacji przez jednostki wykonawstwa geodezyjnego.
Nie wyklucza się istnienia innych, niewykazanych na niniejszej mapie urządzeń podziemnych, które nie były zgłoszone do inwentaryzacji, lub o których brak jest informacji branżowych.

Oświadczam, że niniejszy dokument został opracowany w wyniku prac geodezyjnych i kartograficznych, których rezultaty zawiera operat techniczny pozytywnie zweryfikowany. Jednocześnie informuję, że jestem świadomy odpowiedzialności karnej za złożenie fałszywego oświadczenia.

Identyfikator zgłoszenia pracy geodezyjnej	GGO.6640.3219.2022
Organ służby geodezyjnej, który otrzymał zgłoszenie	Starosta Lubelski
Wykonawca prac geodezyjnych	GEO-SID Usługi geodezyjne Eryk Sidor Ul. Bychawska 21/24 24-200 Bełżyce NIP 713-241-77-69
Nr oraz data sporządzenia dokumentu zawierającego wynik pozytywnej weryfikacji	Prot. nr: GGO.6640.3219.2022_1 Z dn.: 26.09.2022r.
Imię i nazwisko oraz nr upr. zawodowych	Edmund Sidor Nr upr.: 3800 (1, 2)

GEO-SID
Usługi geodezyjne
Eryk Sidor
24-200 Bełżyce, ul. Bychawska 21/24
NIP 7132417769, REG. 362181426
Tel. 601-808-442

Szkic przeglądowy



2
3
4
5
6
7
8
9
10

Potwierdzam zgodność mapy do celów projektowych wydanej dnia 26.09.2022 r.
Identyfikator zgłoszenia pracy geoezyjnej: GGO.6640.3219.2022
mgr inż. Arkadiusz Palka nr uprawnień: SLK/1056/POOD/05

LEGENDA:

🟩 – *granica obrębów i gmin*
╌ – *zakres aktualizacji mapy do celów projektowych*
╌ – *zakres inwestycji*
◐ – *hektometraż drogi*
▨ – *proj. nawierzchnia ciągu pieszo-rowerowego*
▨ – *proj. nawierzchnia asfaltowa DP2427L*
▨ – *proj. nawierzchnia z kruszywa na zjazdach*
▨ – *proj. nawierzchnia na zjazdach indywidualnych*
▨ – *proj. nawierzchnia na zjazdach publicznych*
▨ – *proj. nawierzchnia na zatoce autobusowej*
▨ – *proj. płytki dla osób niedowidzących*
▨ – *proj. umocnienie dna i skarp cieku/rowu*
▨ – *proj. umocnienie płytami ażurowymi*
▨ – *proj. prefabrykowany ściek skarpowy*
▨ – *proj. prefabrykowany ściek betonowy 60x50 cm*
▨ – *proj. prefabrykowany ściek betonowy 30x50 cm*
▨ – *proj. odwodnienie liniowe na zjazdach i przejściach dla pieszych*
▨ – *proj. prefabrykowane korytko betonowe kolejowe*
▨ – *proj. zieleniec*
▨ – *proj. wiata przystankowa*
▨ – *proj. nawierzchnia z kostki brukowej*
▨ – *proj. nawierzchnia kładki dla pieszych*
▨ – *proj. nawierzchnia ist. mostu*
☐ – *proj. pobocze z kruszywa*
— – *proj. krawędź pobocza*
— – *proj. krawężnik betonowy leżący (15x30 cm)*
— – *proj. krawężnik betonowy stojący (15x30 cm)*
— – *proj. krawężnik kamienny stojący (20x20 cm)*
— – *proj. krawędź jezdni DP 2427L*
╌ – *proj. krawężnik betonowy obniżony (4 cm – 15x22 cm)*
╌ – *proj. krawężnik betonowy obniżony (0 cm – 15x22 cm)*
— – *proj. obrzeże betonowe (8x30 cm)*
— – *proj. murek oporowy prefabrykowany typu L*
— – *proj. palisada betonowa*
—○—○— – *proj. balustrada z poręczami h=1.1m*
—□—□— – *proj. bariera energochłonna*
— – *proj. wydłużenie przepustu*
— – *proj. odwodnienie liniowe*
╌ – *proj. odwodnienie krawężnikowe*
— – *proj. opornik betonowy 10x25*
✕ ✕ ✕ ✕ ✕ – *istniejący element do rozbiórki*
▭ – *przepust pod zjazdami*
240/1 – *nr działki*
nr – *drzewo przeznaczone do wycinki*
nr – *obszar zakrzewienia przeznaczony do wycinki*
◐ – *projektowany słup oświetleniowy*

Oznaczenia branży telekomunikacyjnej:

----⊏⊐---- Proj. kanał technologiczny zarządcy drogi

Jednostka projektowa:
Michał Jukowski
Wincentów 11, 21-100 Lubartów

Inwestor:
Zarząd Dróg Powiatowych w Lublinie
z siedzibą w Bełżycach
24-200 Bełżyce, ul. Żeromskiego 3

Adres Inwestycji:
Województwo lubelskie, Powiat lubelski, Gmina Bełżyce, działki ewid. nr 1054/2, 1041, Obręb Bełżyce-Centrum, działka ewid. nr 390 Obręb Jaroszewice, działka ewid. nr 1407 Obręb Babin oraz Gmina Niedrzwica Duża działka ewid. nr 979 Obręb Czółna, działka ewid. nr 204 Obręb Tomaszówka, działki ewid. nr 252, 223 Obręb Niedrzwica Duża

Nazwa opracowania:
PRZEBUDOWA DROGI POWIATOWEJ NR 2427L - ETAP I, GMINA BEŁŻYCE I NIEDRZWICA DUŻA (ODCINEK OD RONDA SKRZYŻOWANIE UL. WOJSKA POLSKIEGO Z UL. FABRYCZNĄ W BEŁŻYCACH DO SKRZYŻOWANIA Z DROGĄ KRAJOWĄ NR 19 W NIEDRZWICY DUŻEJ

Tytuł rysunku:

Plan Sytuacyjny - Arkusz nr 2

Funkcja	Imię i nazwisko	Specjalność	Nr uprawnień	Podpis	Stadium	Skala
Projektował	mgr inż. Arkadiusz Palka	drogowa	SLK/1056/POOD/05		PT	1:500
Projektował	mgr inż. Marek Kłodziński	drogowa	LUB/0210/POOD/05		Branża	Wersja z dnia
Sprawdził	mgr inż. Iwona Antos	drogowa	SLK/3532/POOD/11		drogowa	20.10.2022
Opracował	mgr inż. Michał Jukowski	drogowa	–			
Lubartów październik 2022r.					Nr rys. D2.2	str. 18