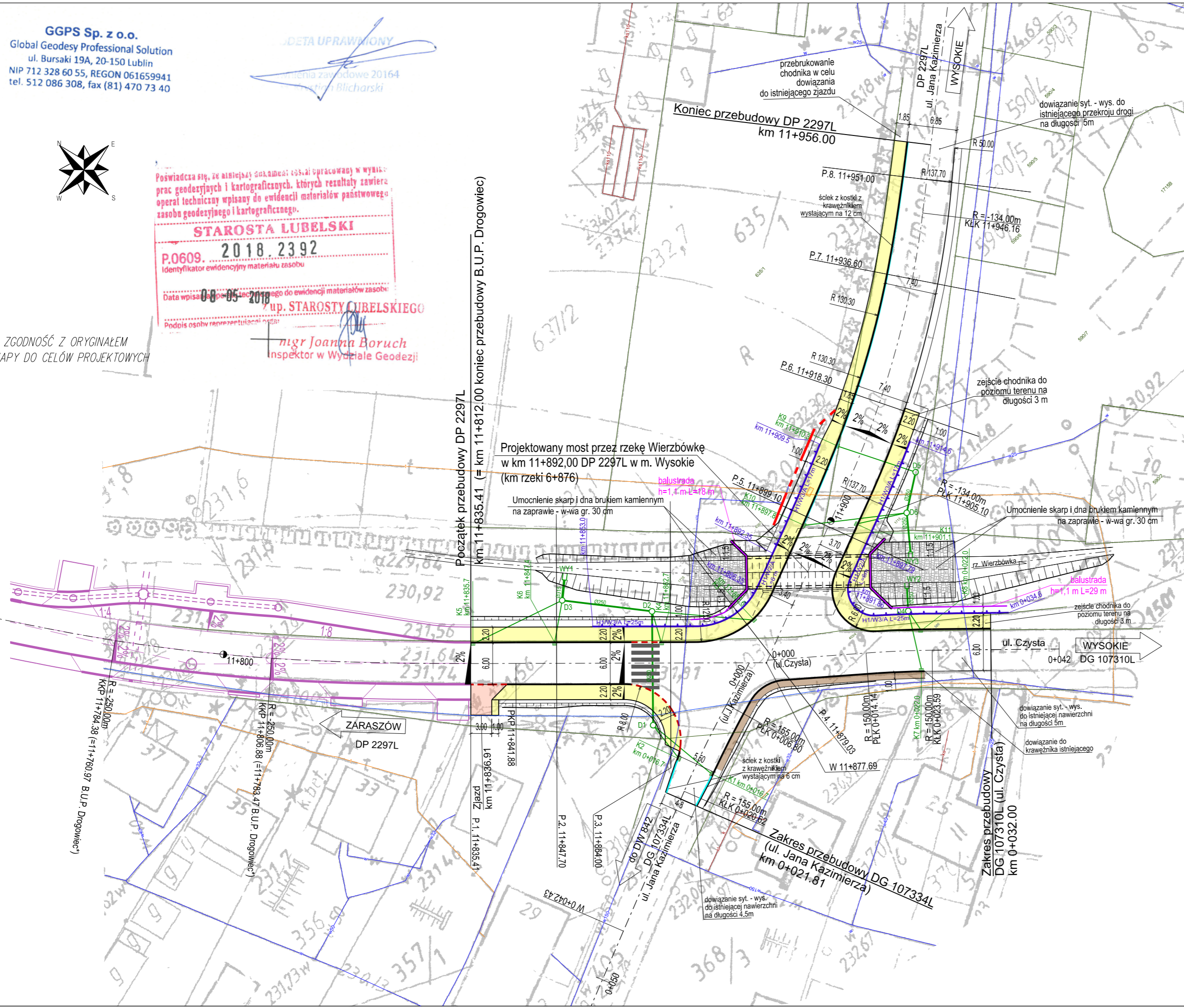




Poswiadcza się, że niniejszy dokument został opracowany w wyniku prac geodezyjnych i kartograficznych, których rezultaty zawiera operat techniczny wpisany do ewidencji materiałów państwowego zasobu geodezyjnego i kartograficznego.


**STAROSTA LUBELSKI**  
P.0609 2018.2392  
Identyfikator ewidencyjny materiału zasobu  
Data wpisu do ewidencji: 06-05-2018  
mgr inż. Joanna Boruch  
Inspektor w Wydziale Geodezji

ZA ZGODNOŚĆ Z ORYGINAŁEM  
KOPII MAPY DO CELÓW PROJEKTOWYCH

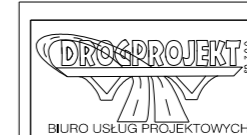


**LEGENDA:**

- granice i nr działek istniejące
- proj. granica pasa drogowego
- proj. krawędź jezdni
- proj. krawężnik drogowy
- proj. krawężnik obniżony
- proj. obrzeże chodnikowe
- proj. bariera ochronna
- proj. balustrada
- nawierzchnia drogi asfaltowej
- nawierzchnia zjazdu z kostki betonowej
- nawierzchnia chodnika z kostki betonowej
- pobocze utwardzone z kruszywa
- umocnienie koryta rzeki
- proj. kanalizacja deszczowa
- proj. ściek deszczowy z przykanalikiem
- ściek przykrawężnikowy z obniżonej kostki
- proj. przejście dla pieszych
- Istniejące sieci uzbrojnia terenu: sieć wodociągowa
- Istniejące sieci uzbrojnia terenu: sieć teletechniczna
- Istniejące sieci uzbrojnia terenu: sieć kanalizacji sanitarnej



rozwiązanie projektowe B.U.P. Drogowiec pn.  
"Przebudowa drogi powiatowej nr 2297L  
Zaraszów-Kąty-Wysokie"



Biurow Usług Projektowych "DROGPROJEKT" Sp. z o.o.  
20-150 Lublin, ul. Bursaki 19  
www.drogprojekt.pl e-mail: drogprojekt@wp.pl  
tel. (004881) 534 71 30, 534 71 40 fax: (004881) 534 71 30

<b>ZADANIE:</b> Opracowanie kompleksowej dokumentacji technicznej dla zadania pn.: Rozburzenie istniejącego mostu i budowa nowego przez rzekę Wierzbówkę na dr. pow. nr 2297L w km 11+892 w m. Wysokie wraz z dojazdami				<b>STADIUM DOKUMENTACJI:</b> P.B.W.
<b>OBIEKT:</b> Most przez rzekę Wierzbówkę w km 11+892,00 w ciągu drogi powiatowej nr 2297L w m. Wysokie				<b>SKALA:</b> 1:500
<b>NAZWA RYSUNKU:</b> Plan zagospodarowania terenu				
<b>Projektował:</b> mgr inż. Tomasz Musz	<b>Specjalność:</b> mostowa	<b>Nr upraw.:</b> LUB/0157/POOM/08	<b>Podpis:</b>	<b>Data:</b> 01.2019
<b>Projektował:</b> mgr inż. Andrzej Łakomy	<b>Specjalność:</b> drogowa	<b>Nr upraw.:</b> LUB/0037/POOD/05	<b>Podpis:</b>	<b>Data:</b> 01.2019
<b>Opracował:</b> mgr inż. Paulina Żołopa				<b>RYS. NR.:</b> 2
<b>Sprawdzający:</b> mgr inż. Magdalena Sawicka				<b>NR ARCHIW.:</b> 21/26/17
<b>Sprawdzający:</b> inż. Tomasz Gąsecki	<b>Specjalność:</b> drogowa	<b>Nr upraw.:</b> 2092/LB/93	<b>Podpis:</b>	<b>Data:</b> 01.2019
<b>Sprawdzający:</b> inż. Tomasz Gąsecki	<b>Specjalność:</b> drogowa	<b>Nr upraw.:</b> 389/LB/76	<b>Podpis:</b>	<b>Data:</b> 01.2019